

Uchwała Nr XVIII/84/08
Rady Gminy Komańcza
z dnia 20 marca 2008r.

w sprawie nieodpłatnego przekazania Gminie Komańcza nieruchomości Skarbu Państwa na cele związane z realizacją zadań Gminy

Na podstawie art.18 ust.1 ustawy z dnia 8 marca 1990 r o samorządzie gminnym / tekst jednolity z 2001r Dz.U. Nr 142 poz.1591 z późn.zm. / oraz art.5 ust.4 ustawy z dnia 10 maja 1990r przepisy wprowadzające ustawę o samorządzie terytorialnym i ustawę o pracownikach samorządowych/ 1990r Dz. U. Nr 32 poz.191 z późn.zm./.

Rada Gminy Komańcza **u c h w a l a** , co następuje :

§ 1

Przejąć na wniosek nieodpłatnie, na własność Gminy nieruchomości Skarbu Państwa położone w miejscowości Rzepedź, a oznaczonych w ewidencji gruntów jako działki nr nr:
- 154, 165/28, 165/30, 171, 173/5, 173/7, 173/9 (drogi) o łącznej pow.0,5705 ha- 60882,
- 161/3 o pow.0,28 ha (zabudowana budynkiem oczyszczalni),w KW Nr 60882,
- 172/5 o pow.0,09 ha (zabudowana przepompownią) w KW Nr 60882,
- 165/32 i 165/34 o łącznej pow. 0,1346 ha (zabudowane budynkiem Ochotniczej Straży Pożarnej i Rzepedzkiego Ośrodka Kultury) w KW Nr 60882,
- 165/31 w 17730/133270 częściach z pow.0,2981 ha (pod lokalami użytkowymi nr U6 i U7 Ośrodka Zdrowia) w KW Nr 71398/4, KW Nr 71399/1, KW Nr 46034/1.

§ 2

Przedmiotowe nieruchomości, są wykorzystywane do realizacji zadania własnego Gminy w celu zaspokajania zbiorowych potrzeb lokalnej społeczności tj. jako lokalne drogi, kanalizację, oczyszczanie ścieków komunalnych, obiekty kultury, ochrony przeciwpożarowej i ochrony zdrowia.

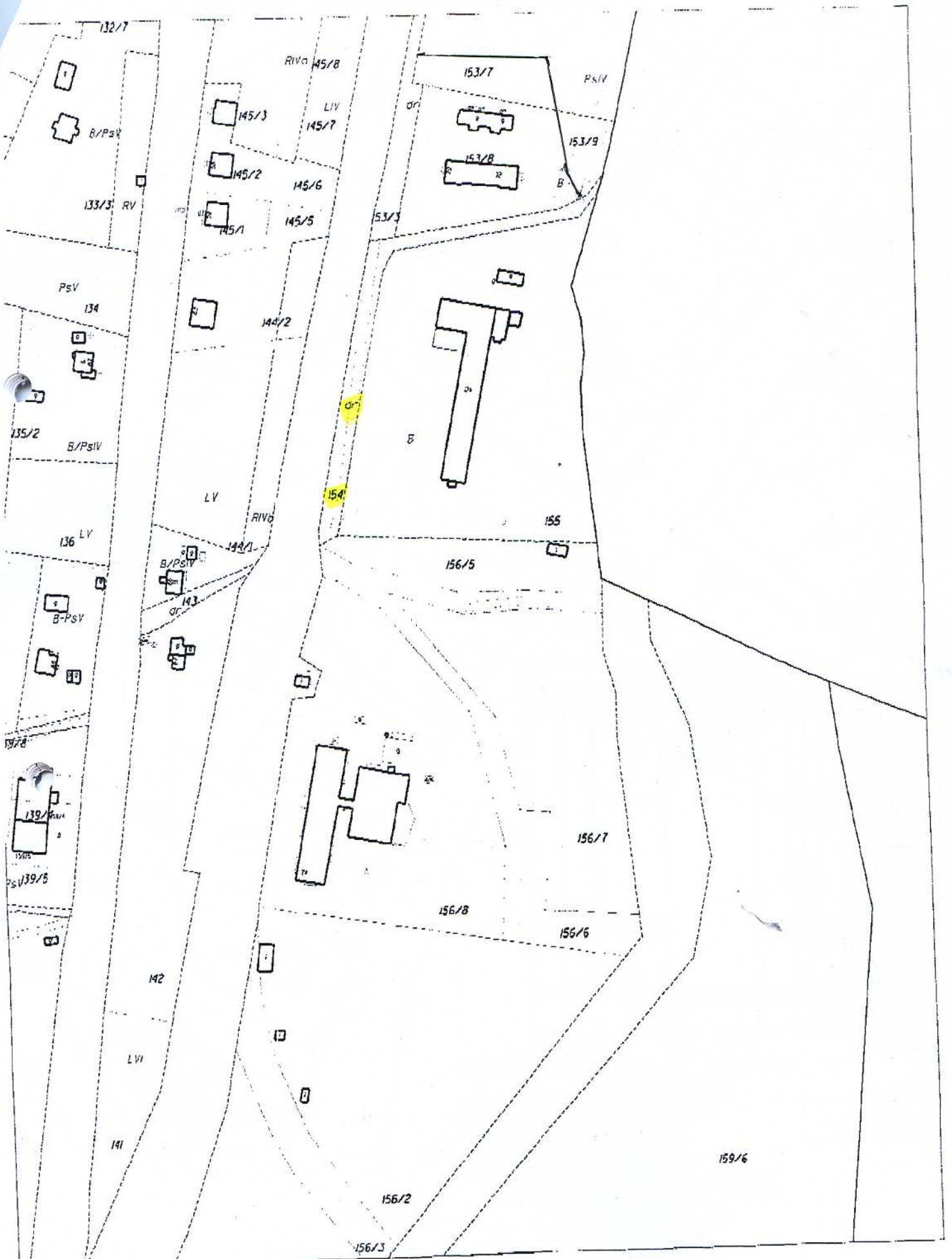
§ 3

Wykonanie uchwały zleca się Wójtowi Gminy Komańcza i Komisji Inwentaryzacyjnej Rady Gminy Komańcza..

§ 4

Uchwała wchodzi w życie z dniem podjęcia .

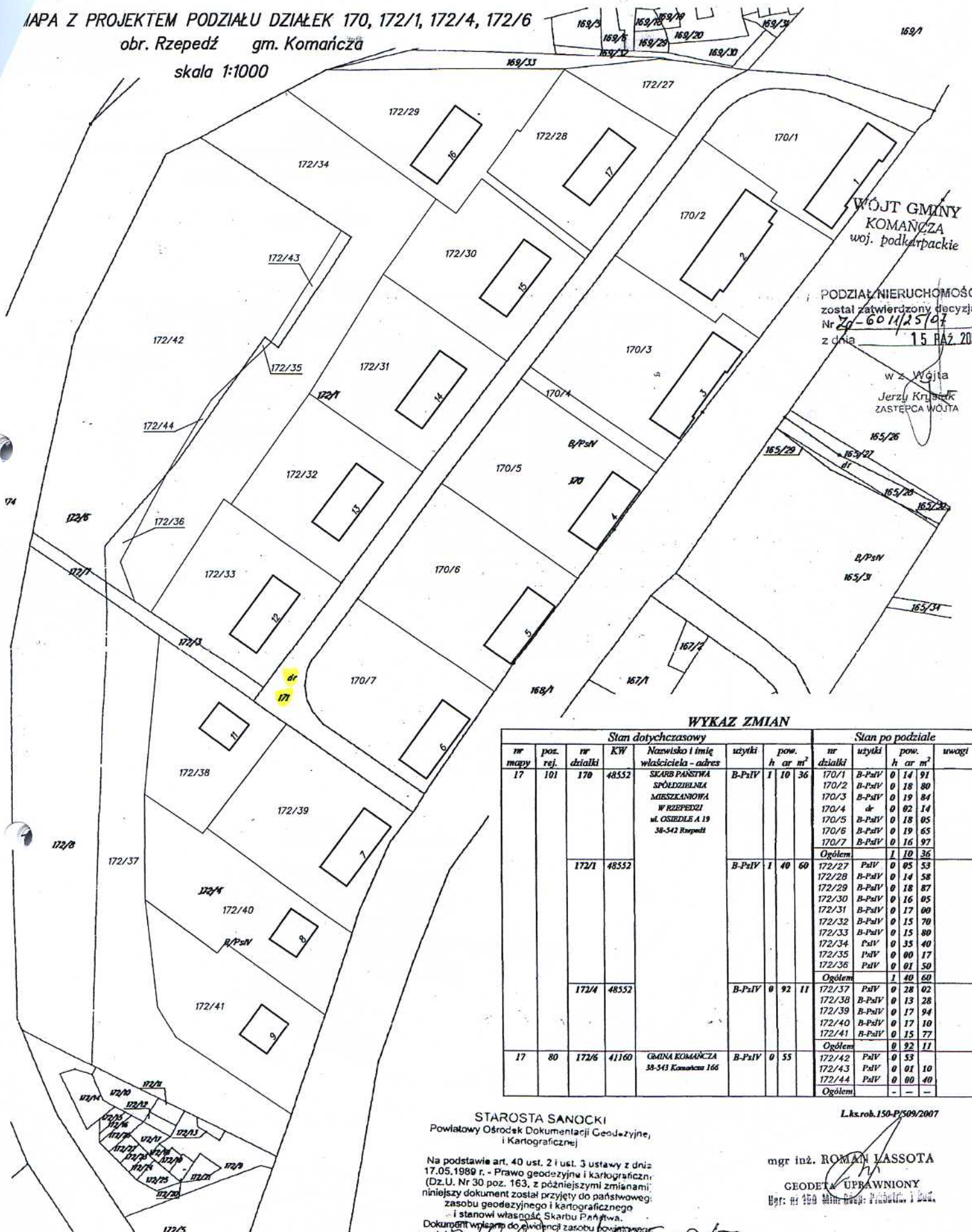
PRZEWODNICZĄCY
Rady Gminy Komańcza
Witold Jawor



MAPA Z PROJEKTEM PODZIAŁU DZIAŁEK 170, 172/1, 172/4, 172/6

obr. Rzepedź gm. Komarncza

skala 1:1000



WYKAZ ZMIAN

Stan dotychczasowy						Stan po podziale										
nr mapy	poz. rej.	nr działki	KW	Nazwisko i imię właściciela - adres	uzytki	pow. h ar m ²	nr działki	uzytki	pow. h ar m ²	uwagi						
17	101	170	48552	SKARB PAŃSTWA SPÓŁDZIELNIA MIESZKANOWA W RZEPEDZI ul. OSIEDLE A 19 38-342 Rzepedź	B-PsIV	1 10 36	170/1	B-PsIV	0 14 91							
							170/2	B-PsIV	0 18 80							
							170/3	B-PsIV	0 19 84							
		170/4					dr	0 02 14								
		170/5					B-PsIV	0 18 05								
		170/6					B-PsIV	0 19 65								
		170/7					B-PsIV	0 16 97								
		Ogółem						1 10 36								
		172/1					48552				B-PsIV	1 40 60	172/27	PsIV	0 05 53	
													172/28	B-PsIV	0 14 58	
													172/29	B-PsIV	0 18 87	
													172/30	B-PsIV	0 16 05	
													172/31	B-PsIV	0 17 00	
													172/32	B-PsIV	0 15 70	
													172/33	B-PsIV	0 15 80	
172/34	PsIV		0 35 40													
172/35	PsIV	0 00 17														
172/36	PsIV	0 01 50														
Ogółem		1 40 60														
172/4	48552				B-PsIV	0 92 11	172/37	PsIV	0 28 02							
							172/38	B-PsIV	0 13 28							
							172/39	B-PsIV	0 17 94							
							172/40	B-PsIV	0 17 10							
							172/41	B-PsIV	0 15 77							
Ogółem		0 92 11														
17	80	172/6	41160	GMINA KOMARNCZA 38-343 Komarncza 166	B-PsIV	0 55	172/42	PsIV	0 53							
							172/43	PsIV	0 01 10							
							172/44	PsIV	0 00 40							
							Ogółem		- - -							

STAROSTA SANOCKI
Powiatowy Ośrodek Dokumentacji Geodezyjnej,
i Kartograficznej

Na podstawie art. 40 ust. 2 i ust. 3 ustawy z dnia
17.05.1989 r. - Prawo geodezyjne i kartograficzne
(Dz.U. Nr 30 poz. 163, z późniejszymi zmianami)
niniejszy dokument został przyjęty do państwowego
zasobu geodezyjnego i kartograficznego
i stanowi własność Skarbu Państwa.
Dokument wpisany do ewidencji zasobu państwowego
w dniu 05.03.2007 1505-16/07

Sanok, dnia 05.03.2007

Maria Dworczyńska
Kierownik Powiatowego Ośrodka
Dokumentacji Geodezyjno-Kartograficznej

L.k.s.rob.150-P/509/2007

mgr inż. ROMAN LASSOTA

GEODETA UPRAWNIONY

Bpr. nr 159 Min. Geop. i Kartogr. z 1999 r.

WÓJ GMINY
KOMAŃCZA
podkarpackie

BIURO NIERUCHOMOŚCI

zawieszony dec. 2007

60.11.03.107

11.04.2007

WÓJ GMINY

mgr inż. Stanisław Bielawka

MAPA

z projektem podziału działki nr 173
Obręb: Rzepedź gm. Komańcza

skala 1:2000

WYKAZ ZMIAN

Stan przed podziałem					Stan po podziale							
nr mapy	poz. rej.	nr działki	księga wiecz.	Nazwisko i imię właściciela - adres	użytki	pow. h ar m ²		nr działki	użytki	pow. h ar m ²		uwagi
19	G.101	173	48552	Skarb Państwa Spółdzielnia Mieszkaniowa w Rzepedzi 38-542 Rzepedź ul. Osiedle A 19	B PsIV dr	1 76 00 0 71 50 0 23 56		173/1 173/2 173/3 173/4 173/5 173/6 173/7 173/8 173/9 173/10	PsIV B dr B PsIV B B dr B B	0 20 59 0 15 69 0 08 91 1 14 28 0 50 91 1 65 19 0 01 71 0 02 46 0 11 78 0 22 40 0 02 87 0 19 46		
						ogółem				2 71 06		

PRZEDSIĘBIORSTWO GEODEZYJNE
ROMAN LASSOTA
ul. Wojska Polskiego 36/17
38-400 Krosno
tel.(0.13) 43 226 17

L.ks.rob.150-P/334/2006

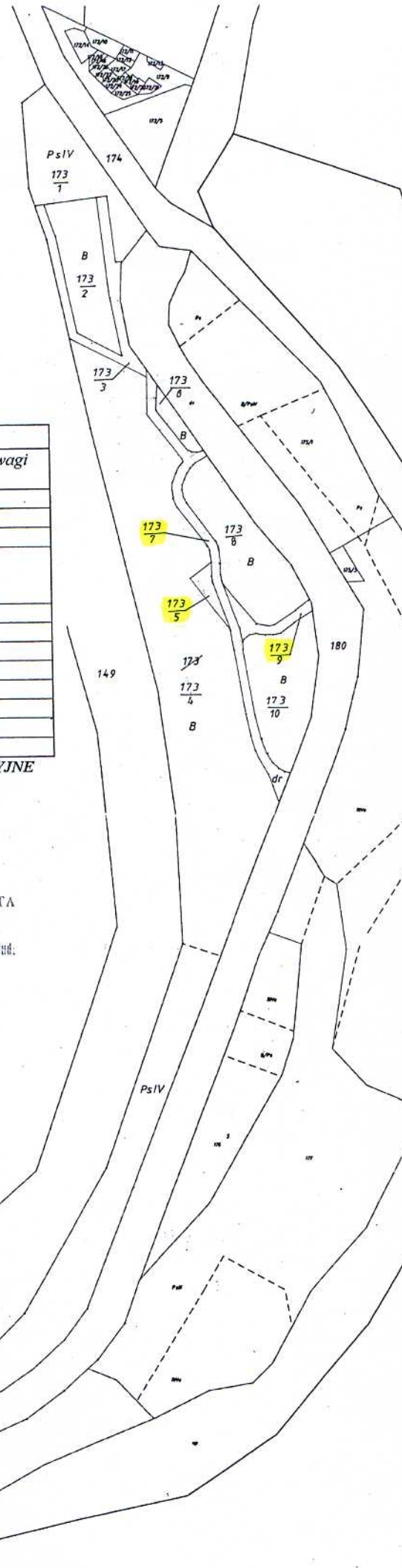
mgr inż. ROMAN LASSOTA

GEODETA SPRZAWNIONY
upł. nr 150 Min. Ośw. Przestrz. i Bud.

STAROSTA SANOCKI
Powiatowy Ośrodek Dokumentacji Geodezyjnej i Kartograficznej

Na podstawie art. 40 ust. 2 i ust. 3 ustawy z dnia 17.05.1989 r. - Prawo geodezyjne i kartograficzne (Dz.U. Nr 30 poz. 163, z późniejszymi zmianami) niniejszy dokument został przyjęty do państwowego zasobu geodezyjnego i kartograficznego i stanowi własność Skarbu Państwa. Dokumenty wpisane do ewidencji zasobu państwowego w dniu 19.03.07. Nr ewidencyjny 1525-15/06

19.03.07
19.03.07
Marian Dworżański
Kierownik Powiatowego Ośrodka Dokumentacji Geodezyjno-Kartograficznej

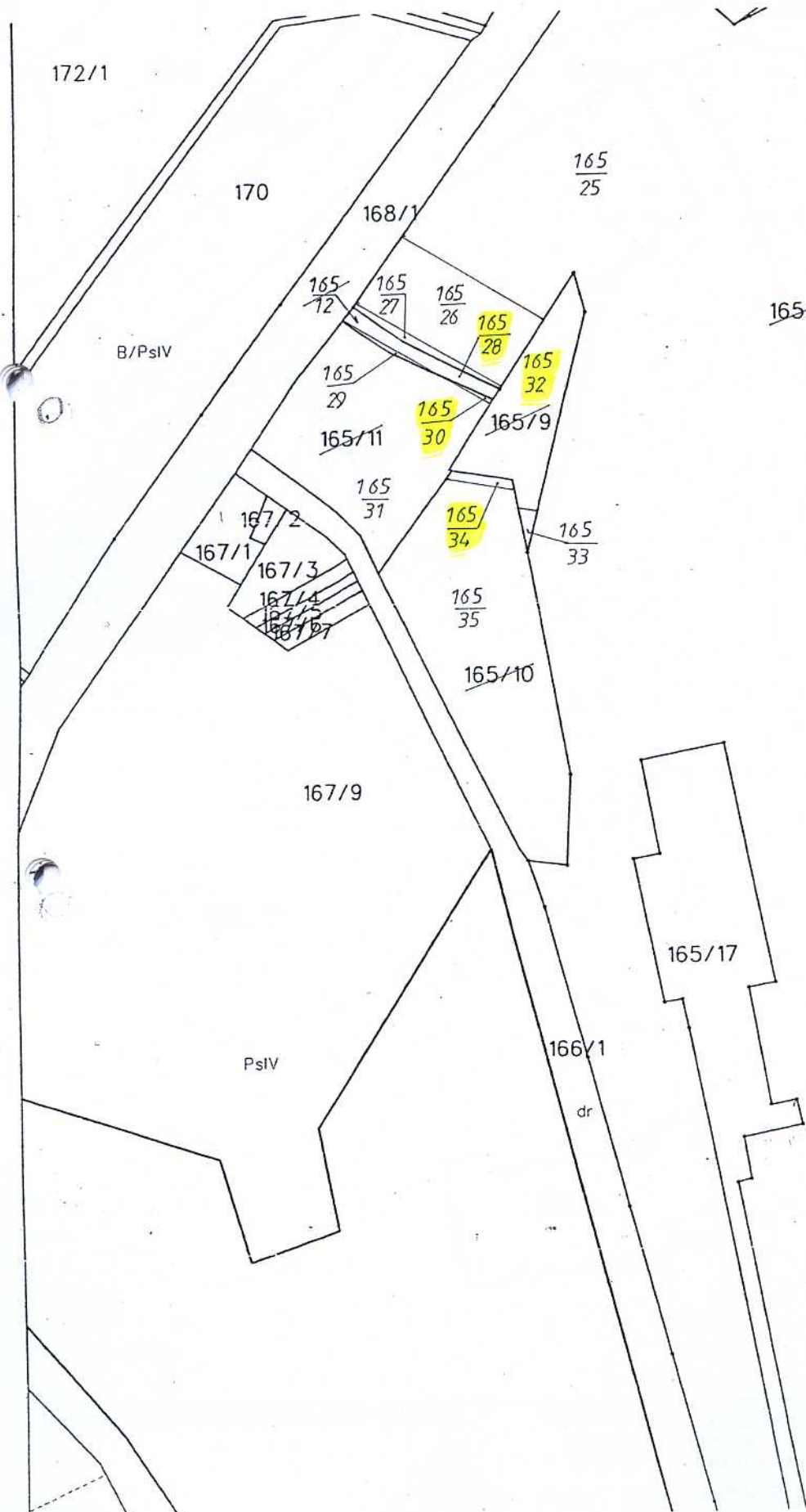


MAPA
z projektem podziału działki nr 165/23, 165/9, 165/10, 165/11, 165/12
obr. Rzepedź gm. Komańcza
skala 1:2000

WÓJT GMINY
KOMAŃCZA
woj. podkarpackie

PODZIAŁ NIERUCHOMOŚCI
został zatwierdzony decyzją
Nr 4.6011/22/PS/06
z dnia 21.01.2006 r.

WÓJT GMINY
mgr inż. Stanisław Bielawka



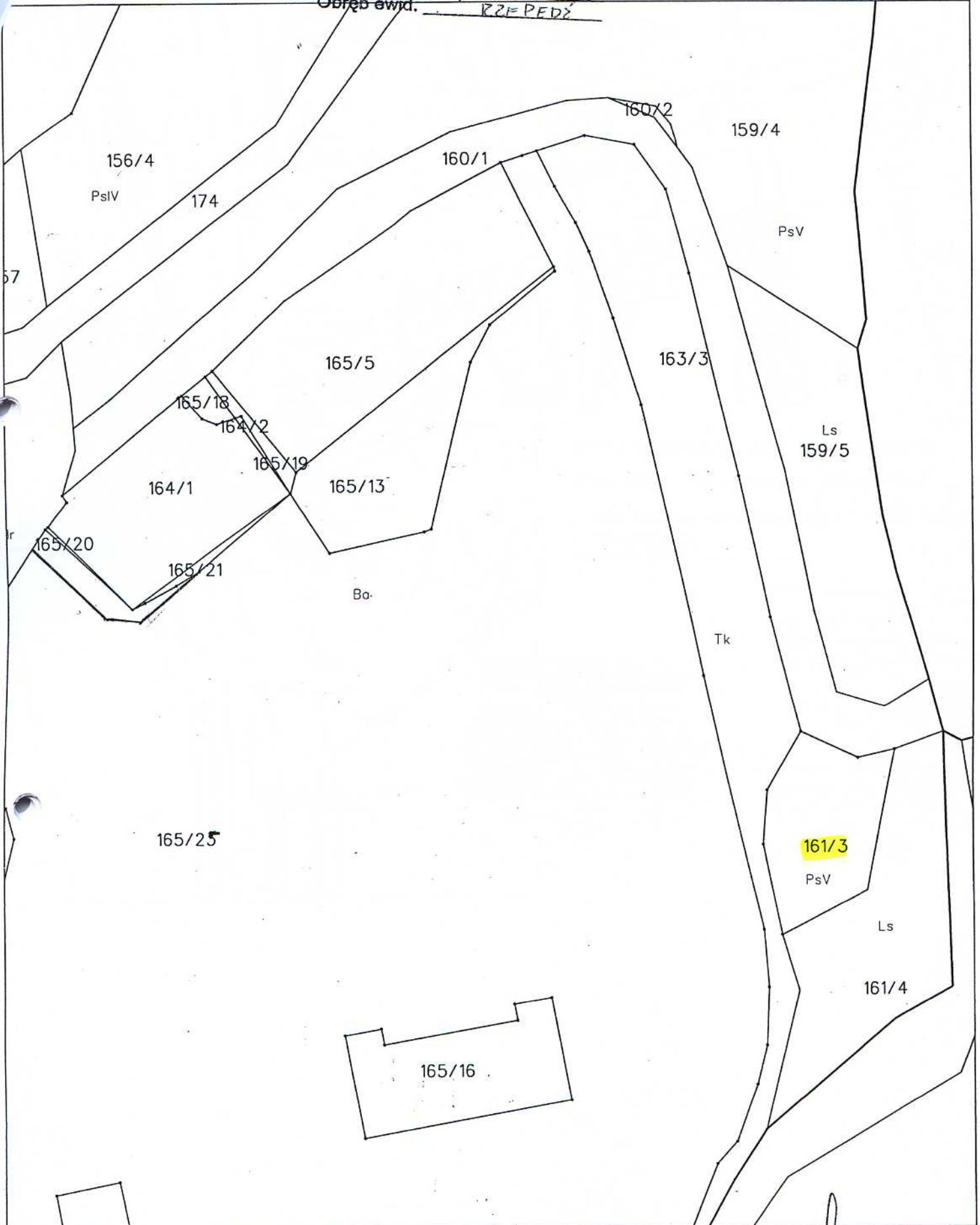
KOPIA Z MAPY EWIDENCJI GRUNTÓW

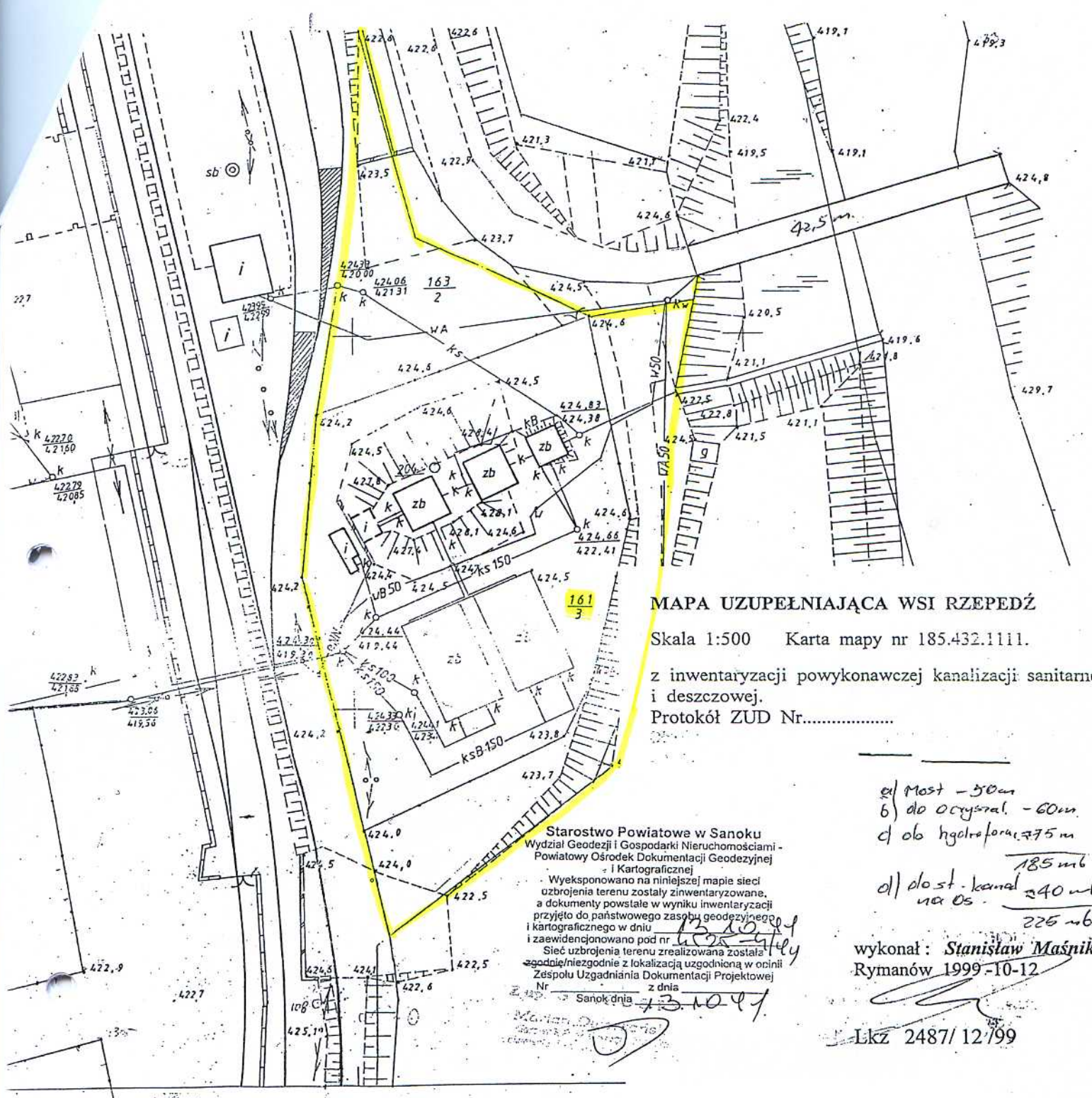
skala 1:2000

Powiat: Sanocki

Jed. ewid.: gm. KOMANCZA

Obręb ewid. RZEPEDZ





MAPA UZUPEŁNIAJĄCA WSI RZEPEDŹ

Skala 1:500 Karta mapy nr 185.432.1111.

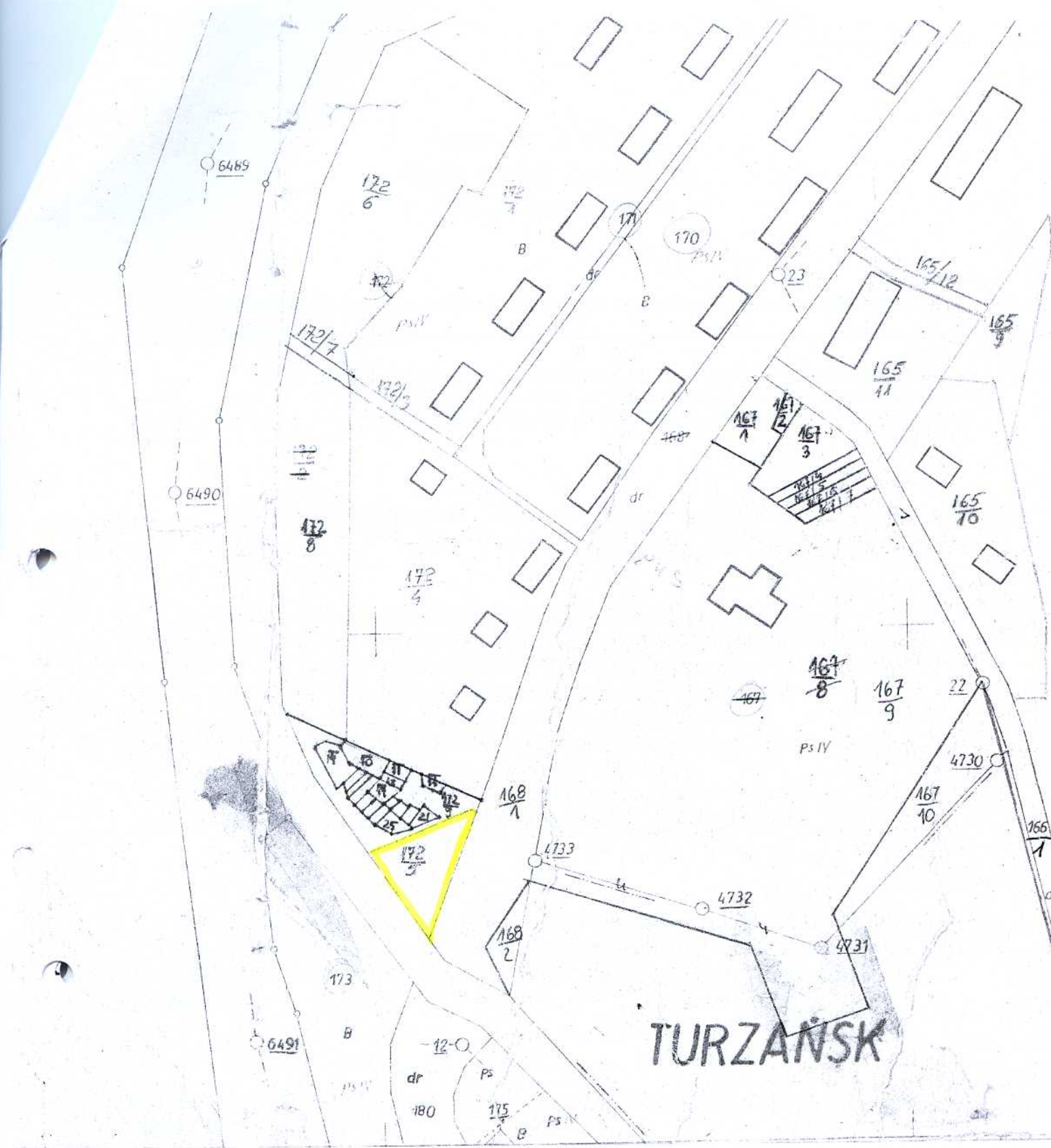
z inwentaryzacji powykonawczej kanalizacji sanitarnej
i deszczowej.
Protokół ZUD Nr.....

Starostwo Powiatowe w Sanoku
Wydział Geodezji i Gospodarki Nieruchomościami -
Powiatowy Ośrodek Dokumentacji Geodezyjnej
i Kartograficznej
Wyeksponowano na niniejszej mapie sieci
uzbrojenia terenu zostały zinwentaryzowane,
a dokumenty powstałe w wyniku inwentaryzacji
przyjęto do państwowego zasobu geodezyjnego
i kartograficznego w dniu 13.10.99
i zaewidencjonowano pod nr 132/99
Sieć uzbrojenia terenu zrealizowana została
zgodnie/niezgodnie z lokalizacją uzgodnioną w opinii
Zespołu Uzgodniania Dokumentacji Projektowej
Nr _____ z dnia 13.10.99
Sanok dnia 13.10.99

- a) Most - 50m
- b) do oczyszczal. - 60m
- c) ob. hydroforu - 775 m
- d) do st. kanał - 185 mb
- na os. - 240 mb
- 225 mb

wykonał: Stanisław Maśnik
Rymanów 1999-10-12

Lkz 2487/12/99



TURZAŃSK