

**UCHWAŁA NR XXXII / 125 /2012
RADY GMINY KOMAŃCZA
z dnia 21 listopada 2012 r.**

w sprawie uchwalenia ZMIANY NR 1 STUDIUM UWARUNKOWAŃ I KIERUNKÓW
ZAGOSPODAROWANIA PRZESTRZENNEGO GMINY KOMAŃCZA

Działając na podstawie art. 18 ust.2 pkt. 15 ustawy z dnia 8 marca 1990 r. o samorządzie gminnym /tekst jednolity Dz. U. z 2001 r. Nr 142 poz. 1591 z późniejszymi zmianami/ oraz art. 3 ust. 1, art. 12 ust. 1 i art. 27 ustawy z dnia 27 marca 2003 r. o planowaniu i zagospodarowaniu przestrzennym /tekst jednolity Dz. U. z 12 czerwca 2012 r. poz. 647 z późniejszymi zmianami/

**RADA GMINY KOMAŃCZA
uchwala co następuje:**

§1

1. Uchwala się ZMIANĘ NR 1 STUDIUM UWARUNKOWAŃ I KIERUNKÓW ZAGOSPODAROWANIA PRZESTRZENNEGO GMINY KOMAŃCZA uchwalonego Uchwałą Nr XVIII/126/2000 Rady Gminy Komańcza z dnia 24 października 2000 r. zwaną w dalszym ciągu uchwałą ZMIANĄ NR 1 STUDIUM.
2. Załącznikami do uchwały są:
 - 1) ZMIANA NR 1 STUDIUM - CZĘŚĆ A
Diagnoza stanu istniejącego i uwarunkowania rozwoju przestrzennego tekst stanowiący Załącznik Nr 1 do uchwały,
 - 2) ZMIANA NR 1 STUDIUM - CZĘŚĆ A
Diagnoza stanu istniejącego i uwarunkowania rozwoju przestrzennego rysunek w skali 1:25 000 stanowiący załącznik nr 2 do uchwały,
 - 3) ZMIANA NR 1 STUDIUM – CZĘŚĆ B
kierunki zagospodarowania przestrzennego i polityka przestrzenna tekst stanowiący załącznik nr 3 do uchwały,
 - 4) ZMIANA NR 1 STUDIUM - CZĘŚĆ B
kierunki zagospodarowania przestrzennego i polityka przestrzenna rysunek w skali 1:25 000 stanowiący załącznik nr 4 do uchwały,
 - 5) Rozstrzygnięcia o sposobie rozpatrzenia uwag wniesionych do projektu ZMIANY NR 1 STUDIUM stanowiący załącznik nr 5 do uchwały.

§ 2


Wykonanie uchwały powierza się Wójtowi Gminy Komańcza.

§ 3

Uchwała wchodzi w życie z dniem podjęcia.

Przewodniczący Rady Gminy Komańcza

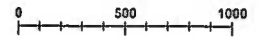
PRZEWODNICZĄCY
Rady Gminy Komańcza
Witold Jawor



ZMIANA NR 1 STUDIUM UWARUNKOWAŃ I KIERUNKÓW ZAGOSPODAROWANIA PRZESTRZENNEGO GMINY KOMAŃCZA WOJEWÓDZTWO PODKARPACKIE




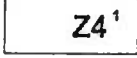
KIERUNKI ZAGOSPODAROWANIA PRZESTRZENNEGO
RADA GMINY I POLITYKA PRZESTRZENNA
Komańcza

SKALA 1 : 25 000



SKALA LINIOWA

PRZEWODNICZĄCY
 Rady Gminy Komańcza
Witold Jawor

-  GRANICE TERENÓW OBJĘTYCH ZMIANĄ NR 1
SUIKZP GMINY KOMAŃCZA
-  TERENY LEŚNE Z DOPUSZCZENIEM
EKSPLOATACJI POWIERZCHNIOWEJ
-  TERENY ZAKŁADU GÓRNICZEGO
-  UDOKUMENTOWANE ZŁOŻE
PIASKOWCÓW CERGOWSKICH

BIURO ARCHITEKTONICZNE WIERCIOCH		
35-122 RZESZÓW, ul. KOTULI 34		tel. 696 011 018
ZMIANA NR 1 STUDIUM UWARUNKOWAŃ I KIERUNKÓW ZAGOSPODAROWANIA PRZESTRZENNEGO GMINY KOMAŃCZA WOJEWÓDZTWO PODKARPACKIE		
ZAŁĄCZNIK NR 4	RYSUNEK ZMIANY NR 1 SUIKZP GMINY KOMAŃCZA WOJ. PODKARPACKIE KIERUNKI ZAGOSPODAROWANIA PRZESTRZENNEGO I POLITYKĄ PRZESTRZENNA	SKALA 1/25 000
GL. PROJEKTANT	MGR INŻ. ARCH. STANISŁAW WIERCIOCH	UPR. URB. 1077/90 POIU KT-239
WSPÓŁPRACA	MGR INŻ. ARCH. WOJCIECH WIERCIOCH	
PROGNOZA	MGR INŻ. DOROTA HALINIAK	
DATA	RZESZÓW, 2012	